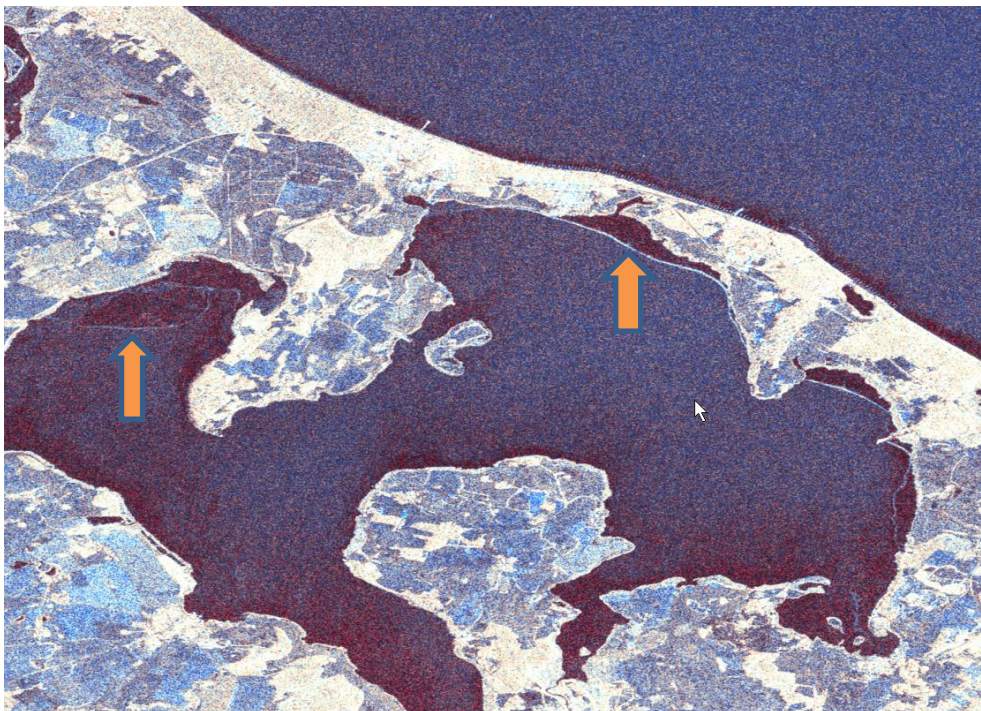
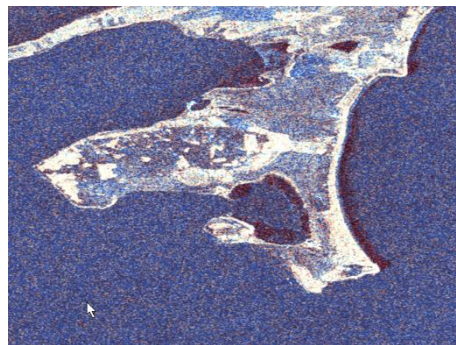





**BUNDESAMT FÜR SEESCHIFFFAHRT UND HYDROGRAPHIE**  
Eisbericht Nr. 11 vom 08.02.2023  
für die deutsche Ostseeküste

In geschützten Bereichen hat sich nachts etwas Randeis gebildet, welches aber manchmal schon im Tagesgang wieder verschwand. In einigen Gebieten überdauerte es aber und konnte so über die nächste Nacht sich etwas ausdehnen und an Dicke zunehmen.

Als Beispiel ist unten ein Foto des Zicker Sees (oben links: Quelle F. Sakuth) und das entsprechende SAR Satellitenbild (oben rechts: Sentinel 1A bereitgestellt vom DLR Neustrelitz). Im Satellitenbild des Achterwassers (unten: Sentinel 1A bereitgestellt vom DLR Neustrelitz) sind zwei Gebiete mit Eis mit Pfeilen gekennzeichnet, aber es gibt auch weitere.



**Weitere Aussichten:**

=====

In der Nacht zum Donnerstag herrscht örtlich noch Frost, die Vorhersage sagt aber ab Donnerstag steigende Temperaturen voraus. Ab Freitag herrschen dann durchgängig Temperaturen über dem Gefrierpunkt. Örtlich wird daher bis Donnerstag noch Randeis vorkommen, dieses wird aber spätestens zum Wochenende abschmelzen. Für die jetzige Eisperiode in diesem Winter ist dies daher der einzige Eisbericht. Sollte eine weitere Eisperiode kommen erscheint dann der nächste Bericht.

Im Auftrag

Dr. J.Holfort